

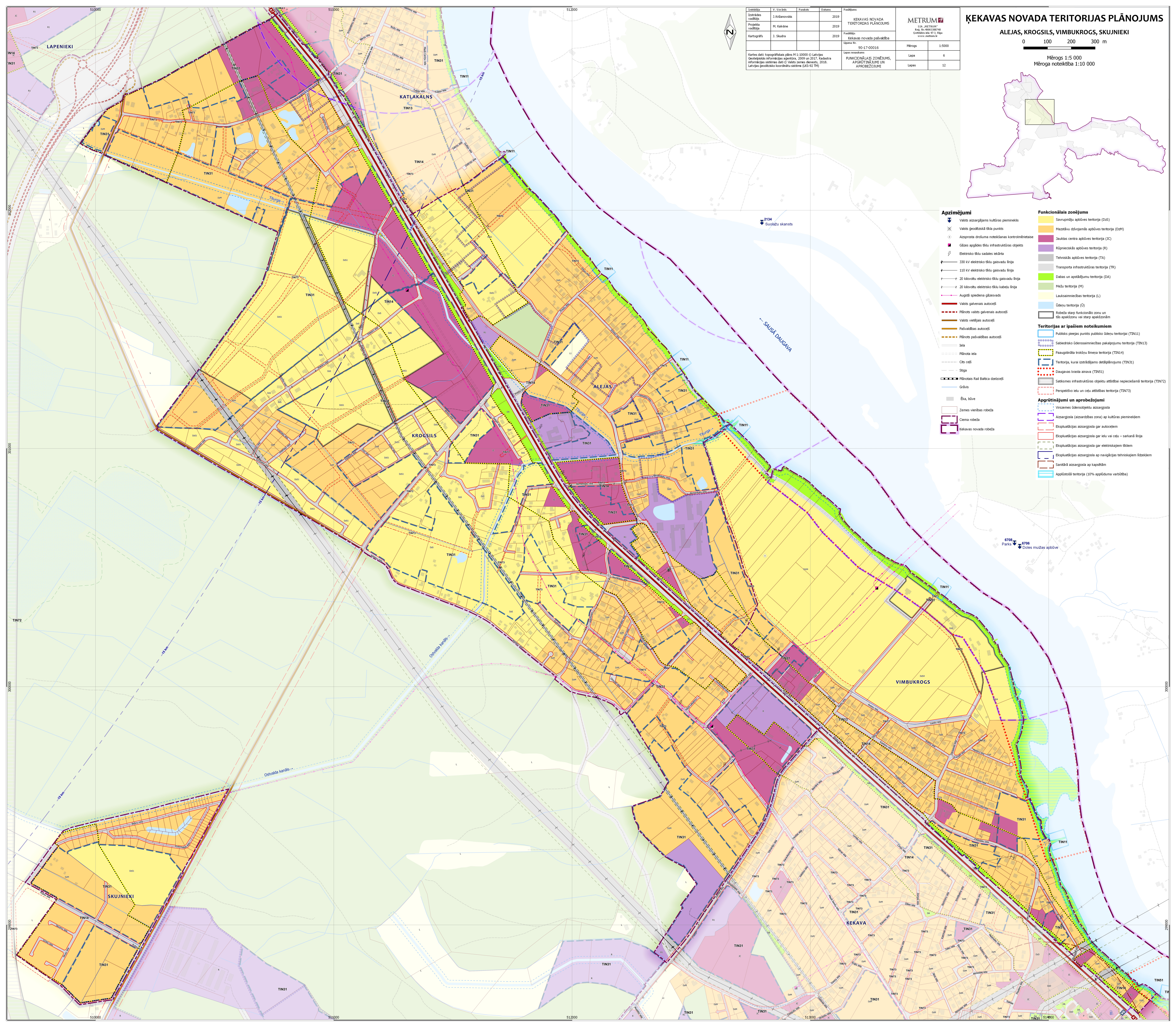

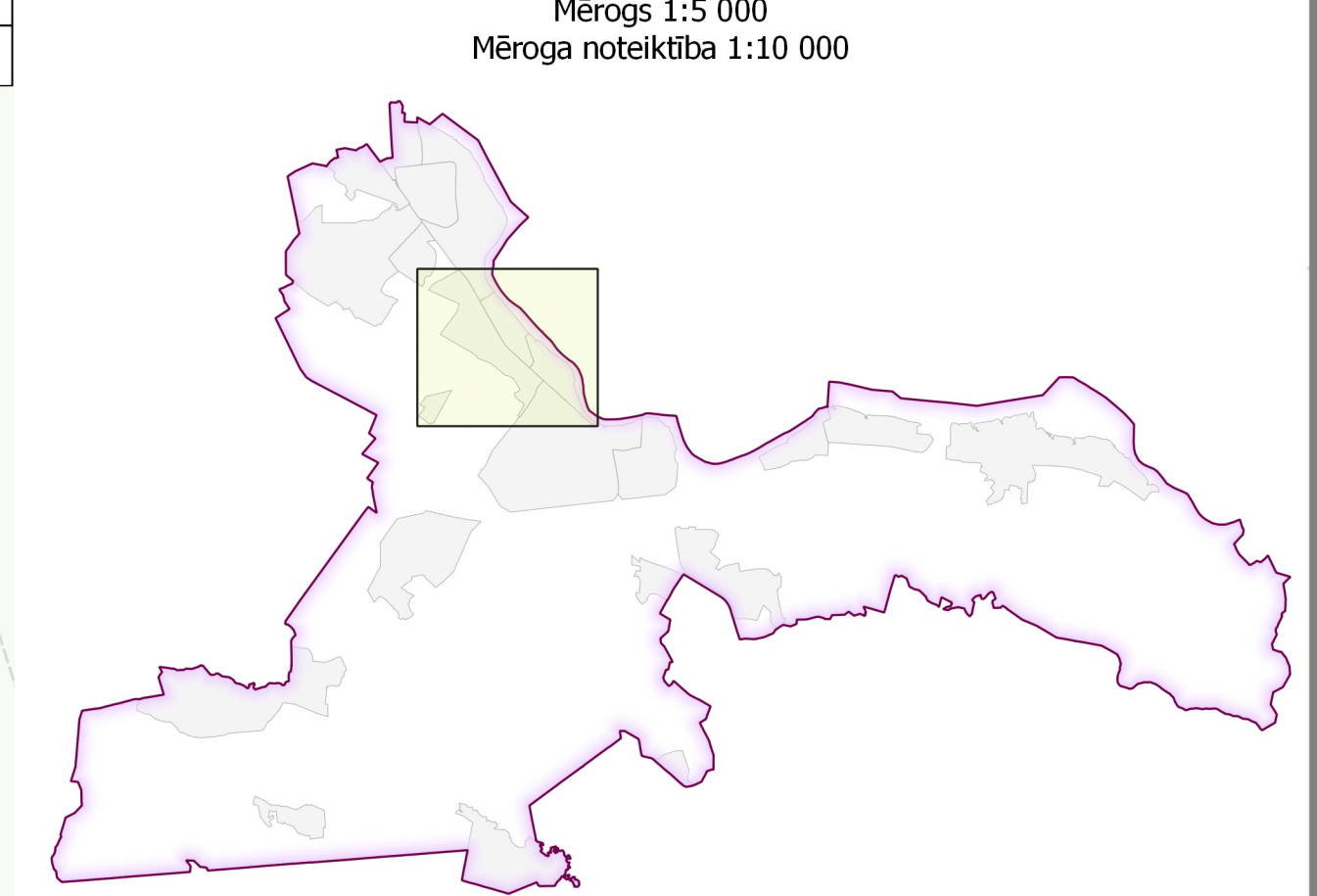
Inženieris	Y. Uziņš	Pasākts	2019	Funkcijas	KEKAVAS NOVADA TERITORIJAS PLĀNOJUMS
Tehniskās izstrādes	J. Kriševičis	2019			
Projekta vadītājs	M. Kalāne	2019			
Kartogrāfs	J. Skudra	2019			
Uzdevuma Nr.	90-17-00016			Mērogs	1:5000
Lapas nosaukums	FUNKCIONĀLAIS ZONEJUMS, APDZĪVINĀJUMA UN APROBEŽOJUMI			Lapa	6
				Lapas	12

# ĶEKAVAS NOVADA TERITORIJAS PLĀNOJUMS

ALEJAS, KROGSILS, VIMBUKROGS, SKUJNIEKI

Mērogs 1:5 000

Mēroga noteikība 1:10 000



### Apzīmējumi

- Valsts aizsargājams kultūras piemineklis
- Valsts ģeodriskā tīkla punkts
- Atzīstota drošuma noteikšanas kontrolmērietape
- Ģeotekniskās tīklu infrastruktūras objekts
- Elektrisko tīklu sadales iekārtas
- 330 kV elektrisko tīklu gaisvadu līnija
- 110 kV elektrisko tīklu gaisvadu līnija
- 20 kilovoltu elektrisko tīklu gaisvadu līnija
- 20 kilovoltu elektrisko tīklu kabelu līnija
- Augstā spiediena gāzesvads
- Valsts galvenās autoceļi
- Pārnests valsts galvenais autoceļš
- Valsts vietējās autoceļi
- Pašvaldības autoceļi
- Pārnests pašvaldības autoceļš
- Jēla
- Pārnests ceļš
- Cits ceļš
- Stīga
- Pārnests Rair Baltica dzelzceļš
- Grāvjs
- Ūsu būve
- Zemes vienības robeža
- Ciema robeža
- Ķekavas novada robeža

### Funkcionālais zonejums

- Savrupmāju apbūves teritorija (C25)
- Mazstāvu divģimeņu apbūves teritorija (C24)
- Jauktas centra apbūves teritorija (XC)
- Rūpnieciskās apbūves teritorija (R)
- Tehniskās apbūves teritorija (TA)
- Transporta infrastruktūras teritorija (TR)
- Dabas un apstādījumu teritorija (DA)
- Mežu teritorija (M)
- Lauksaimniecības teritorija (L)
- Ūdeņu teritorija (Ū)
- Robeža starp funkcionālo zonu un tās apakšzonu vai starp apakšzonām

### Territorijas ar īpašiem noteikumiem

- Publiskais pieejas punkts publisko ūdeņu teritorijā (TN11)
- Sabiedrisko ūdenssaimniecības pakalpojumu teritorija (TN13)
- Paaugstināta trokšņu līmeņa teritorija (TN14)
- Teritorija, kurai izstrādājams detālplānojums (TN31)
- Daugavas krasta anava (TN51)
- Sakāmes infrastruktūras objektu attīstībai nepieciešamā teritorija (TN72)
- Perspektīvo ielu un ceļu attīstības teritorija (TN73)

### Apgrūtinājumi un aprobežojumi

- Virszemes ūdeņobjektu aizsargzona
- Aizsargzona (aizsardzības zona) ap kultūras pieminekļiem
- Eksploatacijas aizsargzona gar autoceļiem
- Eksploatacijas aizsargzona gar ielu vai ceļu – sarkanā līnija
- Eksploatacijas aizsargzona gar elektriskajiem tīkliem
- Eksploatacijas aizsargzona ap navigācijas tehnikajam līdzekļiem
- Santāri aizsargojami ap kopšpētām
- Apdzīvotā teritorija (10% applūdimā varbūtība)